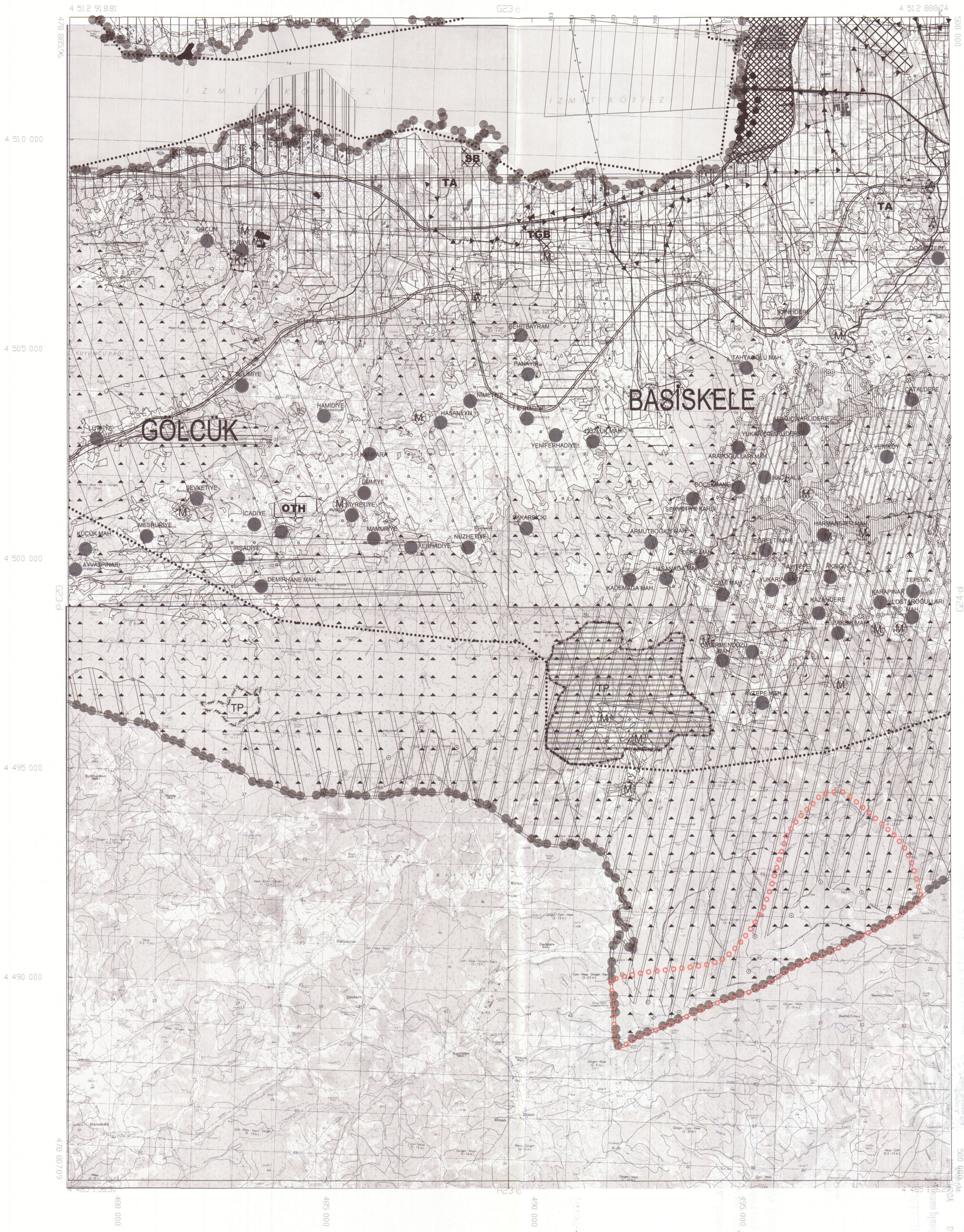
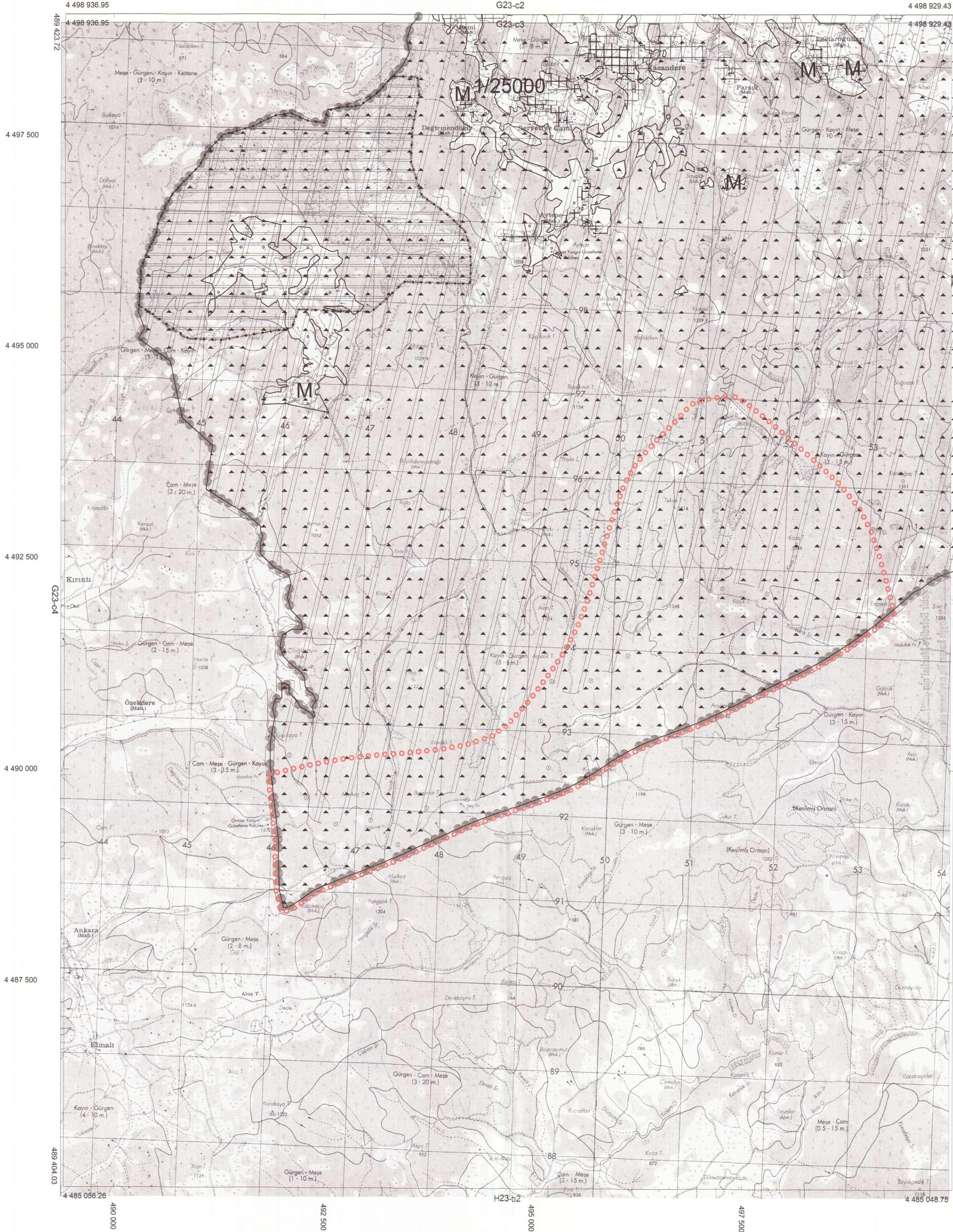


G23-c



1/50000

G23-c3



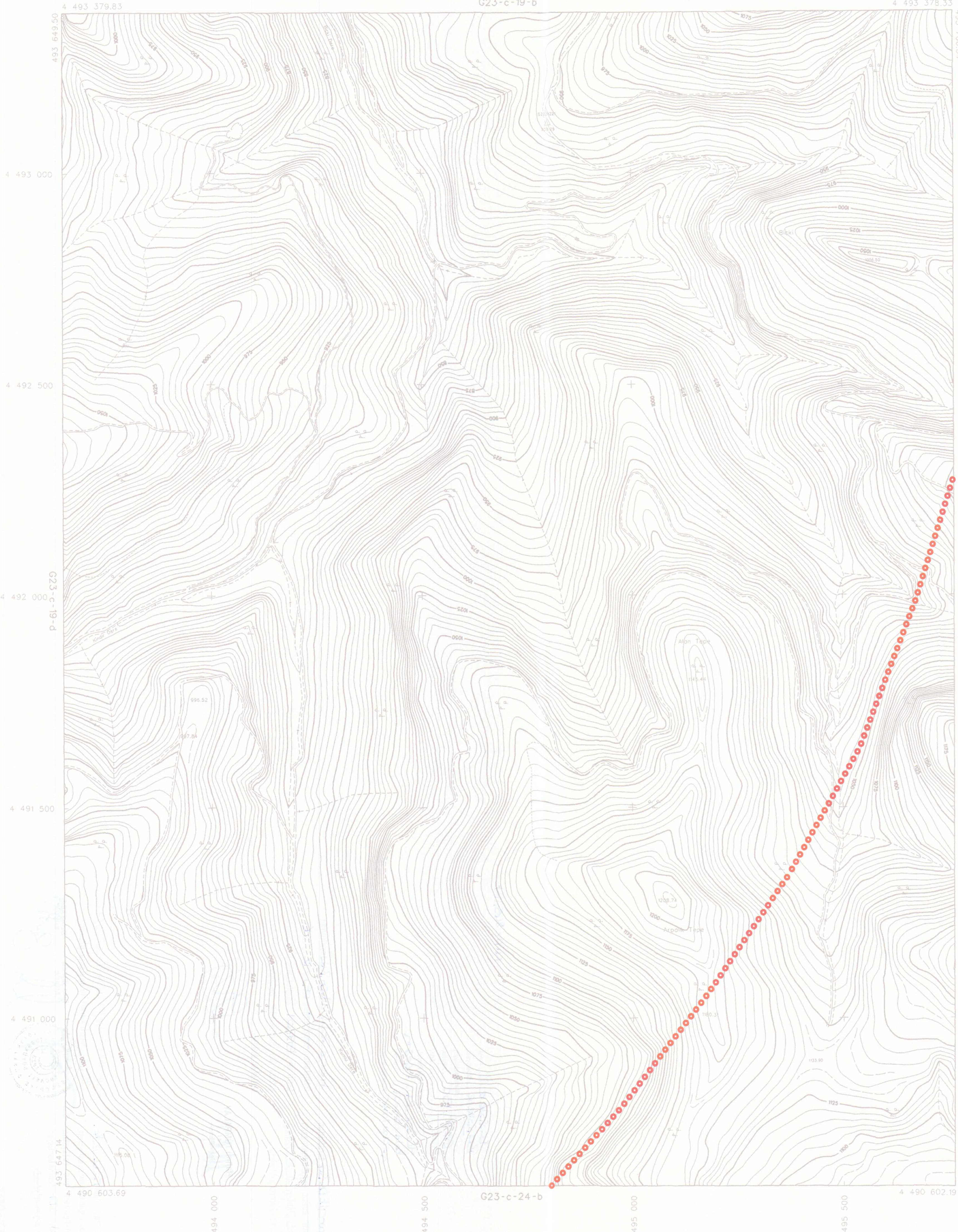
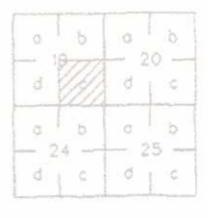
1/25000

-G23-c3



KOCAELI  
G23-c-19-c

G23-c-19-b



ONAY  
Kocaeli Büyükşehir Belediyesi  
Tarafından Fotogrametrik Yöntemle  
Yapılan Kocaeli İline Ait 1:5000  
Ölçekli Sayısal Halihazır Harita 3194  
Sayılı İmar Kanununun 7/o Maddesine  
Göre İncelendi ve Onandı.

15.08/2006



1182



1:5000

Haziran 2005 Tarihli Hava Fotoğraflarından Üretilmiştir.  
Yapma Firma : ANA-KENT Planlama Şehirçik Harita  
Mimarlık İnşaat Sanayi Ticaret Ltd Şti.

Proje Mühendisi  
Hasan Tansel SÜDÜR

Proje Müdürü  
Necati ÖLÇÜCÜOĞLU

KONTROL

Emel SEYREK  
Harita Mühendisi  
Halihazır Harita Şefi

Serkan ÖNLÜR  
Harita Yüksek Mühendisi  
Harita Kadastro Müdür Vekili

KOCAELI - G23-c-19-c

KOCAELİ  
G23-c-20-a

G23-c-15-d



Haziran 2005 Tarihi Hava Fotoğraflarından Üretilmiştir.  
Yapımcı Firma : ANA-KENT Planlama Şehircilik Harita  
Mimarlık İnşaat Sanayi Ticaret Ltd Şti.

Proje Mühendisi  
Hoson Tansel SÜDOR

Proje Müdürü  
Necati ÖLCÜCÜOĞLU

1:5000


KONTROL  
İsmail SEYREK  
Harita Mühendisi  
Halihazır Harita Şefi

Serkan ONUR  
Harita Yüksek Mühendisi  
Harita Kadastro Müdürü Vekili

ONAY

Kocaeli Büyükşehir Belediyesi  
Tarafından Fotogrametrik Yöntemle  
Yapılan Kocaeli İline Ait 1:5000  
Öçekli Seyri-i Halihazır Harita 3194  
Sayılı İmar Kanununun 7'nin Maddesine  
Göre İncelendi ve Onandı.

15.06/2006



Harita Mühendisi  
Halihazır Harita Şefi



Harita Yüksek Mühendisi  
Harita Kadastro Müdürü Vekili

KOCAELİ - G23-c-20-a

KOCAELİ  
G23-c-20-b

G23-c-15-c



ONAY

Kocaeli Büyükşehir Belediyesi  
Tarafından Fotogrametrik Yöntemle  
Yapılan Kocaeli İline Ait 1:5000  
Ölçekli Sayısal Haritaya Harita 3194  
Soyluk İmar Kanununun 7/a Maddesine  
Göre İncelendi ve Onandı.

15/08/2008



G24-p-d-16-a

1:5000

Haziran 2005 Tarihli Hava Fotoğraflarından Üretilmiştir.  
Yapımcı Firma : ANA-KENT Planlama Şehircilik Harita  
Mimarlık İnşaat Sanayi Ticaret Ltd Şti.

Proje Mühendisi  
Hasan Tansel SÜDÖR

Proje Müdürü  
Necati ÖLCÜOĞLU

KONTROL

İsmail SEYREK  
Harita Mühendisi  
Hollanda Harita Seti

Serkan ONUR  
Harita Yüksek Mühendisi  
Harita Kadastro Müdür Vekili

KOCAELİ - G23-c-20-b



# KOCAELİ G23-c-20-c

G23-c-20-b

4 493 377.12

4 493 377.43



ONAY

Kocaeli Büyükşehir Belediyesi  
Tarafından Fotogrametrik Yöntemle  
Yapılan Kocaeli İline Ait 1:5000  
Ölçekli Sayısal Halihazır Harita 3194  
Sıvı İmar Kanununun 77/e Maddesine  
Göre İncelendi ve Onandı.

15.08/2006



4 493 000

4 492 500

4 492 000

4 491 500

4 491 000

4 490 600.29

498 500

G23-c-25-b

499 000

498 500

4 490 600.99

G24-d-16-d

1:5000

Haziran 2005 Tarihli Hava Fotogrametriden Üretilmiştir.  
Yapımcı Firma : ANA-KENT Planlama Şehircilik Harita  
Mimarlık İnşaat Sanayi Ticaret Ltd Şti.

Proje Mühendisi  
Hasan Tansel SÜDDÜR

Proje Müdürü  
Necati ÖLÇÜCÜOĞLU

KONTROL


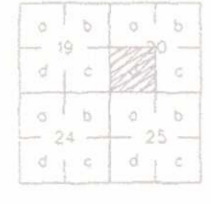
İsmail SEYREK  
Harita Mühendisi  
Halihazır Harita Şefi

Serkon ONUR  
Harita Yüksek Mühendisi  
Harita Kadastro Müdür Vekili

KOCAELİ - G23-c-20-c

KOCAELİ  
G23-c-20-d

G23-c-20-a



ONAY  
Kocaeli Büyükşehir Belediyesi  
Tarafından Fotogrametrik Yöntemle  
Yapılan Kocaeli İline Ait 1:5000  
Öçekli Sayısal Halihazır Harita 3194  
Sayılı İmar Kanununun 7/a Maddesine  
Göre İncelendi ve Onandı.

15.08.2008



KOCAELİ - G23-c-20-d

1:5000

Haziran 2005 Tarihli Hava Fotoğraflarından Üretilmiştir.  
Yapma Firma : ANA-KENT Planlama Şehircilik Harita  
Mimarlık İnşaat Sanayi Ticaret Ltd Şti.

Proje Mühendisi  
Hasan Tansel SÜDÖR

Proje Müdürü  
Necati ÖLÇÜCÜOĞLU

KONTROL  
Emel SEYREK  
Harita Mühendisi  
Halihazır Harita Şefi

Serkan ONUR  
Harita Yüksek Mühendisi  
Harita Kadastro Müdür Vekili

KOCAELİ  
G23-c-24-a

G23-c-19-d



ONAY

Kocaeli Büyükşehir Belediyesi  
Tarafından Fotogrametrik Yöntemle  
Yapılan Kocaeli İline Ait 1:5000  
Öçekli Sayısal Halihazır Harita 3194  
Sayılı İmar Kanununun 7/a Maddesine  
Göre İncelendi ve Onandı.

15/08/2006



Handwritten notes and signatures in blue ink, including a large signature and some illegible text.

Haziran 2005 Tarihli Hava Fotoğraflarından Üretilmiştir.  
Yapımcı Firma : ANA-KENT Planlama Şehirçilik Harita  
Mimarlık İnşaat Sanayi Ticaret Ltd Şti.

Proje Mühendisi: Mustafa Tansel SUBÖR  
Proje Müdürü: Necati ÖLÇÜCÜOĞLU

Handwritten signatures of the project engineer and manager.


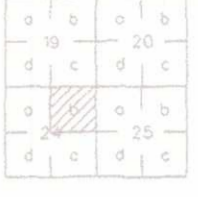
1:5000

KONTROL  
İsmail SEYREK  
Harita Mühendisi  
Halihazır Harita Seti  
Serkan ONUR  
Harita Yüksek Mühendisi  
Harita Kadastro Müdür Vekili

KOCAELİ - G23-c-24-a



KOCAELI  
G23-c-24-b



ONAY

Kocaeli Büyükşehir Belediyesi  
Tarafından Fotogrametrik Yöntemle  
Yapılan Kocaeli İline Ait 1:5000  
Ölçekli Sayısal Halihazır Harita 3194  
Soylu İmar Kanununun 7/a Maddesine  
Göre İncelendi ve Onandı.

15.05/2006



Haziran 2005 Tarihli Hava Fotoğraflarından Üretilmiştir.  
Yapımcı Firma : ANA-KENT Planlama Şehirlik Harita  
Mimarlık İnşaat Sanayi Ticaret Ltd Şti.

Proje Mühendisi  
Hasan Tansel SÜDÖR

Proje Müdürü  
Necati ÖLÇÜCÜOĞLU

1:5000

KONTROL  
İsmail SEYREK  
Harita Mühendisi  
Halihazır Harita Şefi

Serkan ONUR  
Harita Yüksek Mühendisi  
Harita Kadastro Müdür Vekili

KOCAELİ  
G23-c-25-a


G23-c-20-d



ONAY

Kocaeli Büyükşehir Belediyesi  
Tarafından Fotogrametri Yöntemi  
Yapılarak Kocaeli İline Ait 1:5000  
Ölçekli Sayısal Halihazır Harita 3194  
Sayılı İmar Kanununun 7/ç Maddesine  
Göre İncelendi ve Onandı.

15/08/2006



1:5000

Haziran 2005 Tarihli Hava Fotoğraflarından Üretilmiştir.  
Yapıcı Firma : ANA-KENT Planlama Şehircilik Harita  
Mimarlık İnşaat Sanayi Ticaret Ltd. Sti.

Proje Mühendisi : Hasan Tansel SÜDÖR  
Proje Müdürü : Necati ÖLÇÜCÜOĞLU

KONTROL  
  
İsmail SEYREK  
Harita Mühendisi  
Halihazır Harita Şefi

Serkan ÖNÜR  
Harita Yüksek Mühendisi  
Harita Kadastro Müdür Vekili

KOCAELİ - G23-c-25-a